PROSPETTO LATO MONTE

1:100

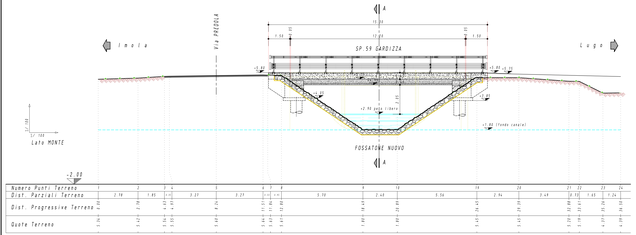

Numero Punti Terreno	1		2		3	4		5		6	7	8		9		10		11		20		21	22	23	24
Dist. Parziali Terreno		2.10		1.61	1.43		3.27		3.23		1.43		3.10		2.40		3.34		2.74		3.49	2.15	1.43	1.24	
Dist. Progressive Terreno	0.00		2.10	3.71	5.14	6.57		9.84		13.07	14.50	15.93		19.03		21.43		24.77		27.51		31.00	33.15	34.58	35.82
Quote Terreno	1.35		1.47		1.51	1.55		1.65		1.80	1.84	1.87		1.88		1.88		1.87		1.87		1.87	1.87	1.87	1.88

PROSPETTO LATO VALLE

1:100

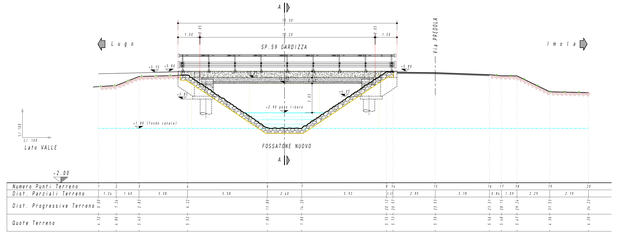

Numero Punti Terreno	1	2	3	4	5	6	7	8	9	10	11	12	13	14	15	16	17	18	19	20	21	22	23
Dist. Parziali Terreno	1.24	1.43	3.19	3.18	2.43	3.52		2.43	2.15	3.19		3.18	1.43	1.24		2.15	2.29	2.19					
Dist. Progressive Terreno	0.00	1.24	2.67	5.86	8.29	11.81		14.24	16.39	19.58		22.76	24.19	25.43		27.58	29.87	32.06					
Quote Terreno	1.72	1.83	1.82	1.81	1.81	1.81		1.81	1.81	1.79		1.79	1.79	1.79		1.79	1.77	1.77					

TRAVE TIPO 150/75/75

1:10

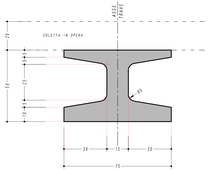

PARTICOLARE (E)

1:20

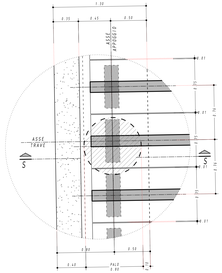

PIANTA A MURATURE SCOPERTE PONTE A CAMPATA UNICA SU CANALE FOSSATONE NUOVO

1:100

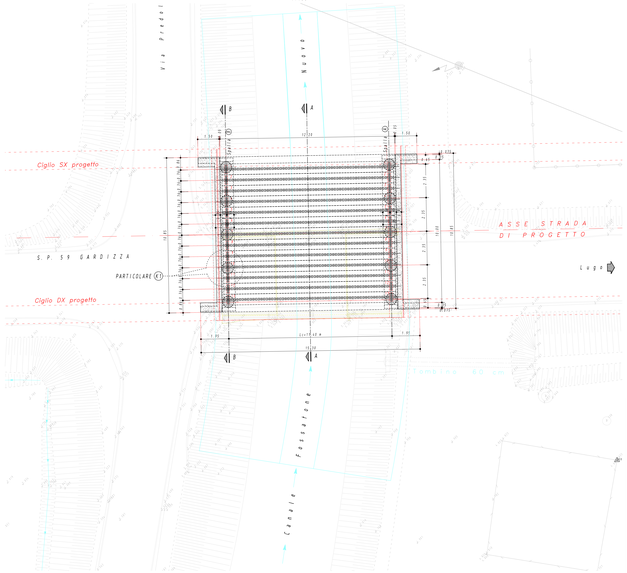

SEZIONE SELLA APPOGGIO IMPALCATO B-B

1:20

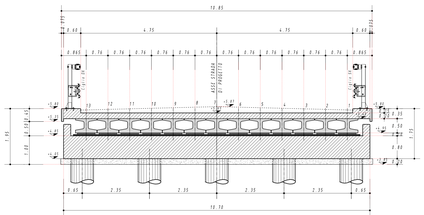

SEZIONE ORTOGONALE SELLA S-S

1:20

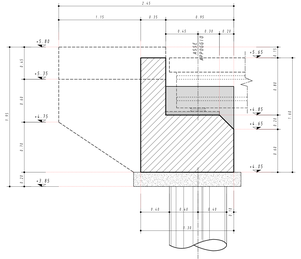

SEZIONE ORTOGONALE IMPALCATO A-A

1:20

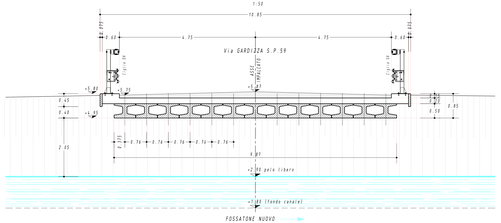

Provincia di Ravenna Settore Lavori Pubblici

INTERVENTO DI RIQUALIFICAZIONE DELLA S.P.59 "GARDIZZA"
NEI COMUNI DI CONSELICE E LUGO

CUP : J94E17000370001

PROGETTO DEFINITIVO-ESECUTIVO

IMPORTO € 3.000.000,00

Presidente: Michele De Pascale	Consigliere Delegato: Nicola Paso
Dirigente responsabile del Settore: Ing. Paolo Nobile	

Firme:

RESPONSABILE UNICO DEL PROCEDIMENTO: Ing. Paolo Nobile (documento firmato digitalmente)
PROGETTISTA: Ing. Giuseppe Colarossi (documento firmato digitalmente)
PROGETTISTA STRUTTURE: Ing. Ivan Missiroli (documento firmato digitalmente)

Rev.	Descrizione	Redatto	Controllato	Approvato	Data
0	EMISSIONE	IM	GC	DN	mar 2019

TITOLO ELABORATO

PONTE SU CANALE FOSSATONE

ASSIEME GENERALE - CARPENTERIA

Elaborato tecn.	Revisione	Data	Scala	Sostituito da:
4.1	000		VARIE	